

ÚZEMNÍ PLÁN STANOVIŠTĚ

VÝKRES PŘEDPOKLÁDANÝCH ZÁBORŮ PŮDNÍHO FONDU

k. ú. Ludvíkov u Velké Bíteše

k. ú. Košíkov






k. ú. Krokočín

k. ú. Zálesná Zhoř







k. ú. Zbraslav na Moravě

k. ú. Újezd u Rosic


ZÁKLADNÍ ČLENĚNÍ ÚZEMÍ

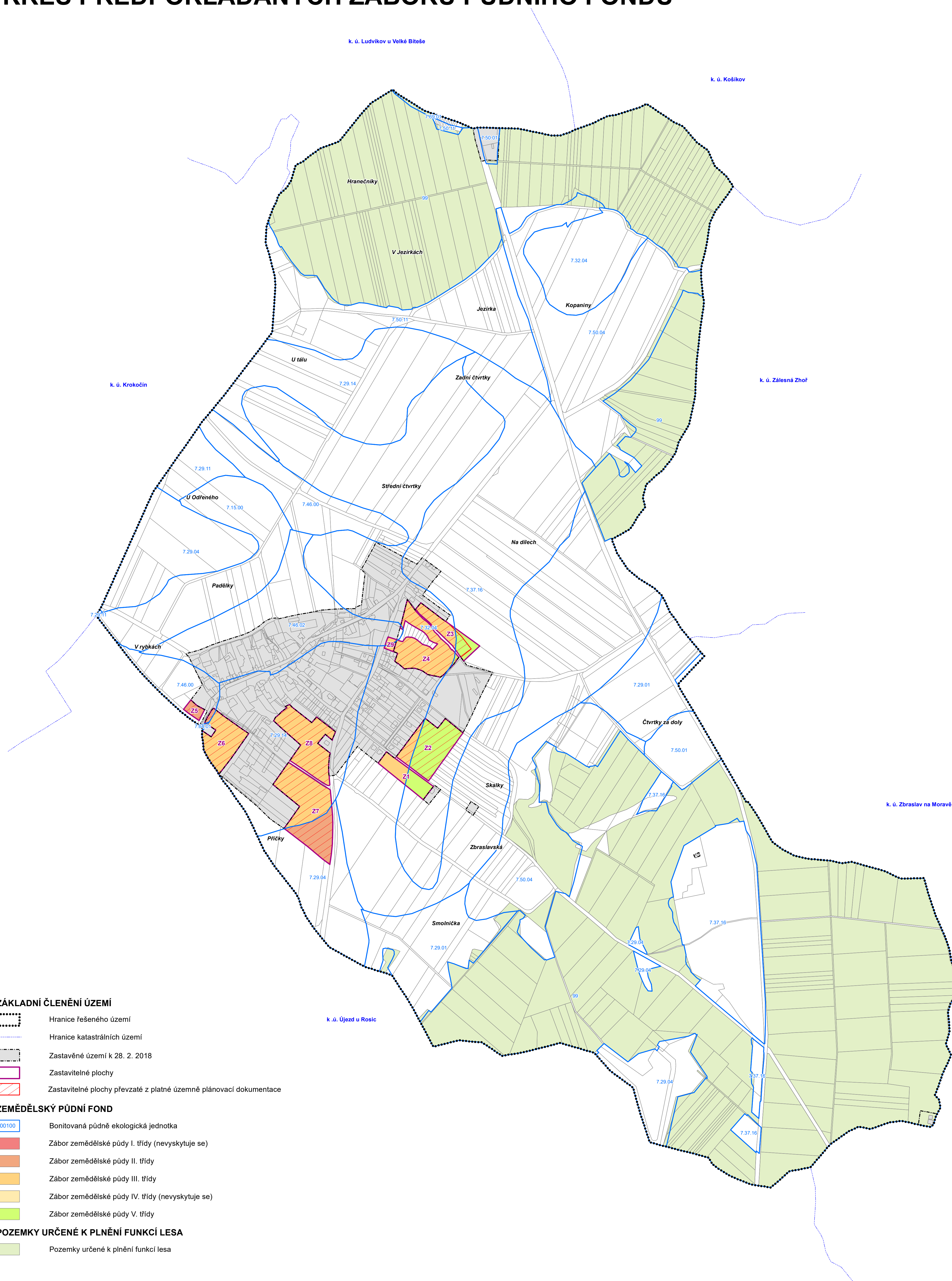
-  Hranice řešeného území
-  Hranice katastrálních území
-  Zastavěné území k 28. 2. 2018
-  Zastavitelné plochy
-  Zastavitelné plochy převzaté z platné územně plánovací dokumentace

ZEMĚDĚLSKÝ PŮDNÍ FOND

-  00100 Bonitovaná půdně ekologická jednotka
-  Zábor zemědělské půdy I. třídy (nevyskytuje se)
-  Zábor zemědělské půdy II. třídy
-  Zábor zemědělské půdy III. třídy
-  Zábor zemědělské půdy IV. třídy (nevyskytuje se)
-  Zábor zemědělské půdy V. třídy

POZEMKY URČENÉ K PLNĚNÍ FUNKCÍ LESA

-  Pozemky určené k plnění funkcí lesa



ÚZEMNÍ PLÁN STANOVIŠTĚ	
ODŮVODNĚNÍ	
Objednatel:	Obec Stanoviště
Pořizovatel:	Městský úřad Rosice
Zhotovitel:	Institut regionálních informací, s.r.o. 
Osoba oprávněná podle zvláštního právního předpisu k projektové činnosti ve výstavbě:	Ing. arch. Michal Hadač
Číslo autorizace:	03 497
Projektant:	Mgr. Barbora Necedová Mgr. Jakub Kura
VÝKRES PŘEDPOKLÁDANÝCH ZÁBORŮ PŮDNÍHO FONDU	Razítko
	GRAFICKÁ ČÁST D4
	Měřítko 1 : 5 000